


ภาคผนวก ข-10

เอกสารสำรวจถ่ายภาพพื้นที่ข้างเคียง




ตำแหน่งสีเขียว คือบ้านที่ให้อนุญาตในการเข้าสำรวจภายในตัวบ้าน

ตำแหน่งสีแดง คือบ้านที่ไม่อนุญาตให้เข้าสำรวจภายในตัวบ้าน

การสำรวจถ่ายภาพพื้นที่ข้างเคียง โครงการอัลบาร์ เพนนินซูลา (ก่อนการก่อสร้าง)


แผนผังพื้นที่ข้างเคียงโครงการ



จังหวัดชลบุรี ร้านก๋วยเตี๋ยวปลา


สำรวจวันที่ 21 พฤษภาคม 2564

| รายการที่สำรวจ | ลักษณะบ้าน |
|---------------------------|-------------------------|
| 1. ตัวตึก | ตึกปูน 2 ชั้น |
| 2. เสาตัวอาคาร | เสาปูนไม่มีรอยแตกร้าว |
| 3. กำแพงภายในและภายนอกตึก | กำแพงมีรอยแตกร้าวบางจุด |
| 4. ฝ้าเพดานภายในตัวตึก | ฝ้าเพดานไม่มีรอยแตกร้าว |



การสำรวจสภาพพื้นที่ข้างเคียง โครงการอัลบาร์ เพนินซูลา (ก่อนการก่อสร้าง)

แผนผังพื้นที่ข้างเคียงโครงการ



เทศบาลนาจอมเทียน

สำรวจวันที่ 21 พฤษภาคม 2564

| รายการที่สำรวจ | ลักษณะบ้าน |
|---------------------|------------------------|
| 1. ตัวตึก | ตึกปูน 3 ชั้น |
| 2. เสาตึก | เสาปูน ไม่มีรอยแตกร้าว |
| 3. กำแพงภายในตัวตึก | มีรอยร้าวบางจุด |
| 4. เพดานภายในตัวตึก | เพดาน ไม่มีรอยแตกร้าว |
| 5. บันไดภายในตึก | มีรอยร้าวบางจุด |

